




Mapa de Deslizamentos

Nota-se através deste mapa que a maior parte das ocorrências de deslizamento e escorregamento de terra vêm de regiões próximas às áreas de ocupação informal do município.

Legenda

-  Áreas de Habitação Informal
-  Áreas com maior ocorrências de escorregamento
-  Áreas com registro de ocorrências de escorregamento